

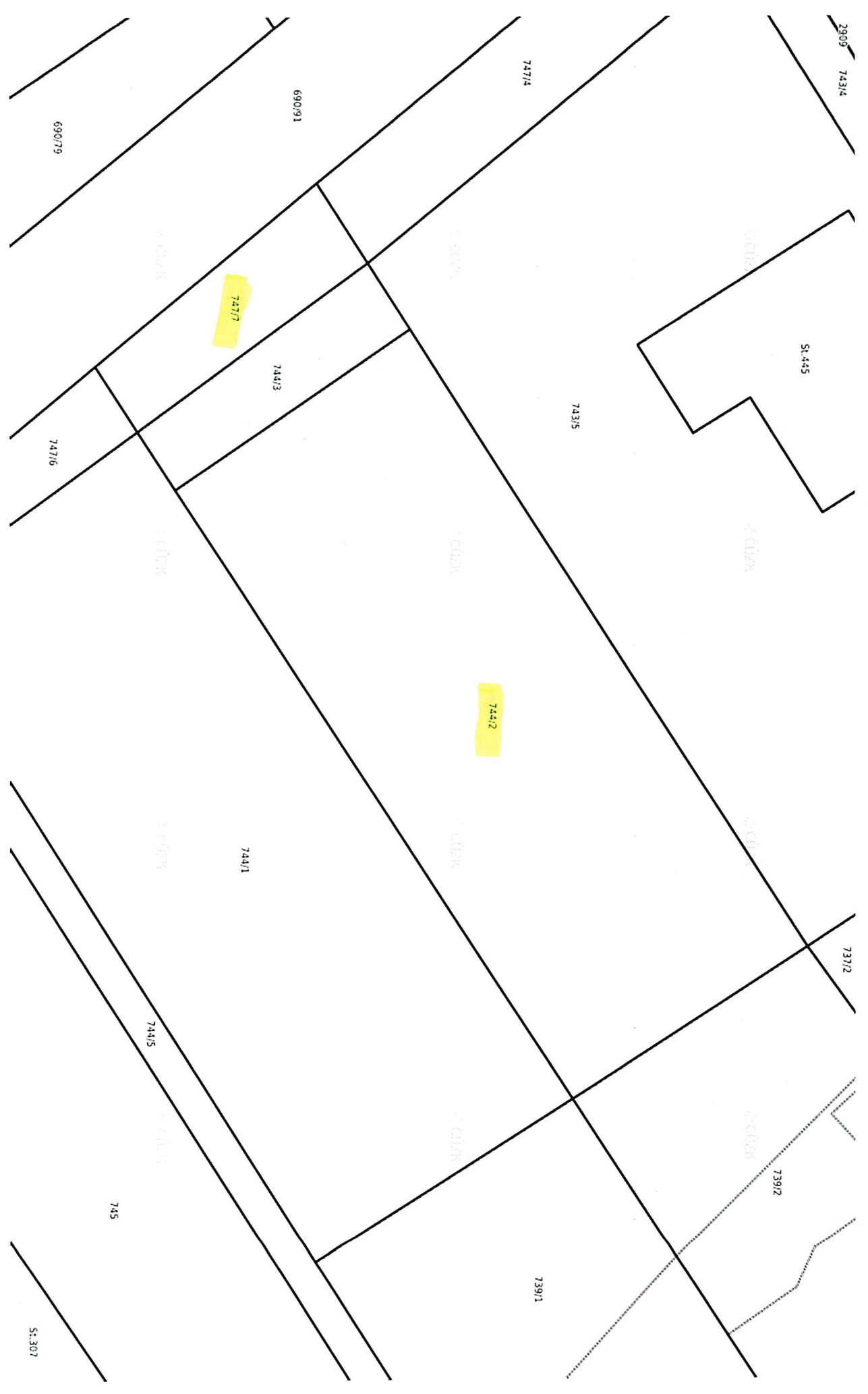


## Městys Prosiměřice

### Oznámení záměru směny dle § 39 odst. 1, zák. č. 128/2000 Sb. o obcích (obecní zřízení) v platném znění

Název nemovitého majetku  <b>Pozemky: p.č. 744/2 - 610 m<sup>2</sup>, zahrada p.č. 747/7- 80 m<sup>2</sup>, ostatní plocha</b>	Orientační cena nemovitého majetku
Umístění nemovitého majetku  <b>k. ú. Prosiměřice pozemky jsou zapsané na LV 10001 u Katastrálního úřadu pro Jihomoravský kraj, katastrální pracoviště Znojmo</b>	Podmínky směny  Obálkovou metodou nejvyšší nabídkce. Obálky doručte na podatelnu úřad městyse Prosiměřice č. p. 197 zalepené, označené „ <b>POZEMKY p.č. 744/2- 610 m<sup>2</sup>, zahrada, p.č. 747/7- 80 m<sup>2</sup>, ostatní plocha</b> “.  Doplatek rozdílu výměr směňovaných pozemků <b>20,-- Kč/m<sup>2</sup></b> + platná sazba DPH
<b>Žádosti předložte do 15ti dnů ode dne vyvěšení na úřední desce.</b>	Navrhovaný účel využití  <b>Soukromý účel</b>
Vyvěšeno dne: 01. 04. 2019 	Dne: 01. 04. 2019 
Sňato dne:	..... Jiří Lukeš starosta městyse
Otisk razítka  <b>Městys 671 61 Prosiměřice okres Znojmo -2-</b>	Otisk razítka  <b>Městys 671 61 Prosiměřice okres Znojmo -2-</b>



2909  
74314

SL.445

74315

74714

69091

69079

74717

74413

74716

74412

74411

73712

74415

745

73912

73911

SL.307